
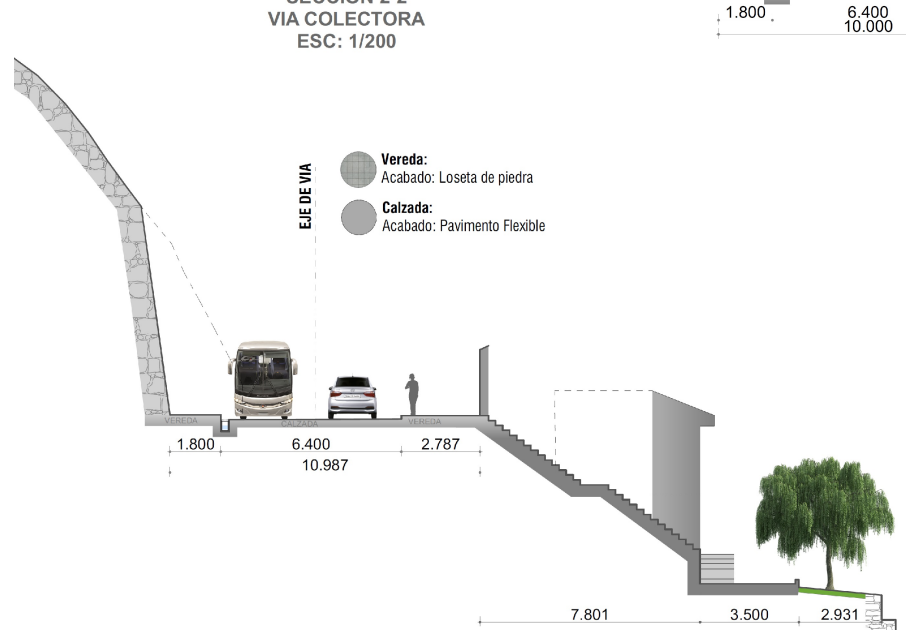



**AV LOS FRUTALES SECCIÓN 4-4 VIA COLECTORA ESC: 1/300**



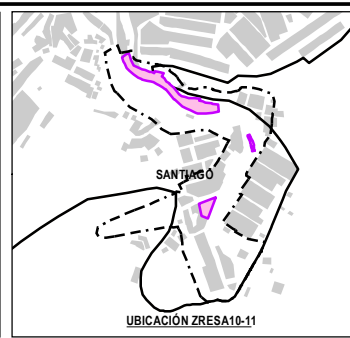

**AV LOS FRUTALES SECCIÓN 2-2 VIA COLECTORA ESC: 1/200**



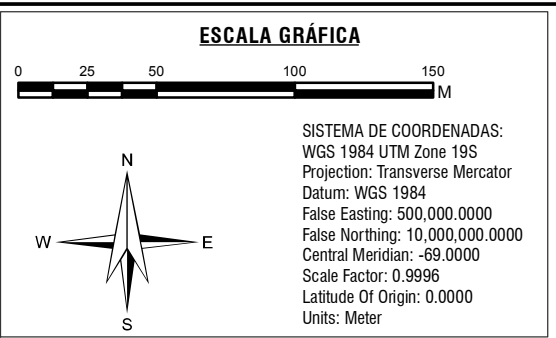
**AV LOS FRUTALES SECCIÓN 3-3 VIA COLECTORA ESC: 1/300**



**AV LOS FRUTALES SECCIÓN 1-1 VIA COLECTORA ESC: 1/200**



LEYENDA GENERAL		LEYENDA - JERARQUIA VIAL		ZONIFICACIÓN	
	ZONA DE REGLAMENTACIÓN ESPECIAL		COLECTORA		RDMA-A-RE RESIDENCIAL DE DENSIDAD MEDIA CON REGLAMENTACION ESPECIAL A
	ÁMBITO DE ESTUDIO		COLECTORA PROPUESTA		RDMA-B-RE RESIDENCIAL DE DENSIDAD MEDIA CON REGLAMENTACION ESPECIAL B
	HABILITACIONES URBANAS		LOCAL		RP-2 RESIDENCIAL PAISAJISTICA DE BAJA DENSIDAD PDU 2013-2023
	LOTES OCUPACION ACTUAL		PREFEREMENTE PEATONAL		ZKP-A ZONA DE RECREACION BARRIAL
	MANZANAS URBANAS		PASAJE		ZPA ZONA DE PROTECCION AMBIENTAL
	BORDE URBANO				ZONA DE PROTECCION Y CONSERVACION ECOLOGICA
	QUEBRADA				
	CURVAS DE NIVEL				
	FAJA MARGINAL				



	MUNICIPALIDAD PROVINCIAL DE CUSCO	GERENCIA DE DESARROLLO URBANO Y RURAL	
<b>PLAN ESPECIFICO ZRESA10-11</b>			
PROYECTO: "MEJORAMIENTO Y RECUPERACION DE LAS CONDICIONES DE HABITABILIDAD URBANA EN 41 ZONAS DE REGLAMENTACION ESPECIAL DE LA PROVINCIA DE CUSCO"			
ZONA: ZONA DE REGLAMENTACION ESPECIAL			
MAPA: INFRAESTRUCTURA VIAL: ESTRUCTURA VIAL-SECCIONES DE VIA			CÓDIGO: <b>MP-FC 03-A</b>
FUENTE: - INEI - PDM 2018-2038 CUSCO - PDU 2013-2023 CUSCO	ELABORADO POR: EQUIPO TECNICO PM41ZRE LOS LIMITES TERRITORIALES EN EL PRESENTE DOCUMENTO SON REFERENCIALES	ESCALA: <b>1:2,734</b> DICIEMBRE - 2020	